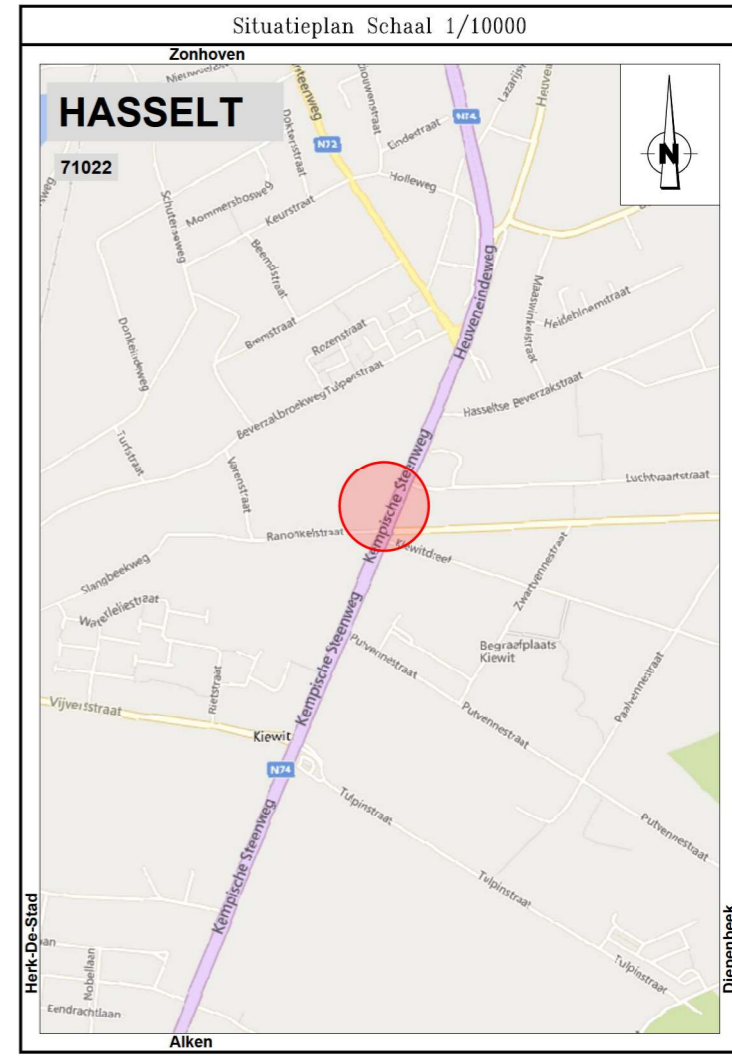
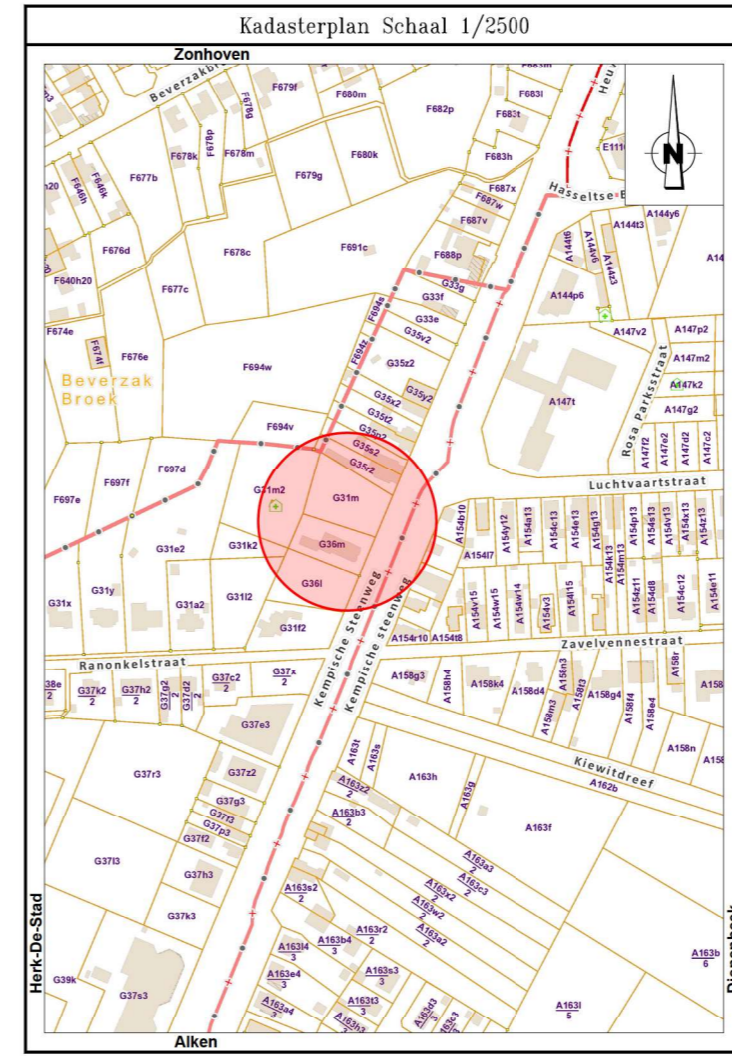


COÖRDINATENLIJST (Lambert 72)			
Puntnr.	X (m)	Y (m)	Beschrijving
1	219554.47	184755.82	niet gematerialiseerd
2	219554.61	184756.75	niet gematerialiseerd
3	219556.00	184760.08	niet gematerialiseerd
4	219553.66	184760.95	niet gematerialiseerd
5	219558.29	184772.04	niet gematerialiseerd
6	219560.59	184771.06	niet gematerialiseerd
7	219562.64	184775.96	niet gematerialiseerd
8	219564.59	184778.04	niet gematerialiseerd
9	219556.94	184759.73	niet gematerialiseerd

VERKLARING PERCEELSGREZEN		
Grens	Lengte (m)	Type grens
L20	2.93	niet gematerialiseerd
L21	3.61	niet gematerialiseerd
L22	2.50	niet gematerialiseerd
L23	12.01	niet gematerialiseerd
L24	2.50	niet gematerialiseerd
L25	5.30	niet gematerialiseerd
L26	2.86	niet gematerialiseerd
L27	19.85	niet gematerialiseerd
L28	1.00	niet gematerialiseerd
L29	6.41	niet gematerialiseerd

**LEGENDE**

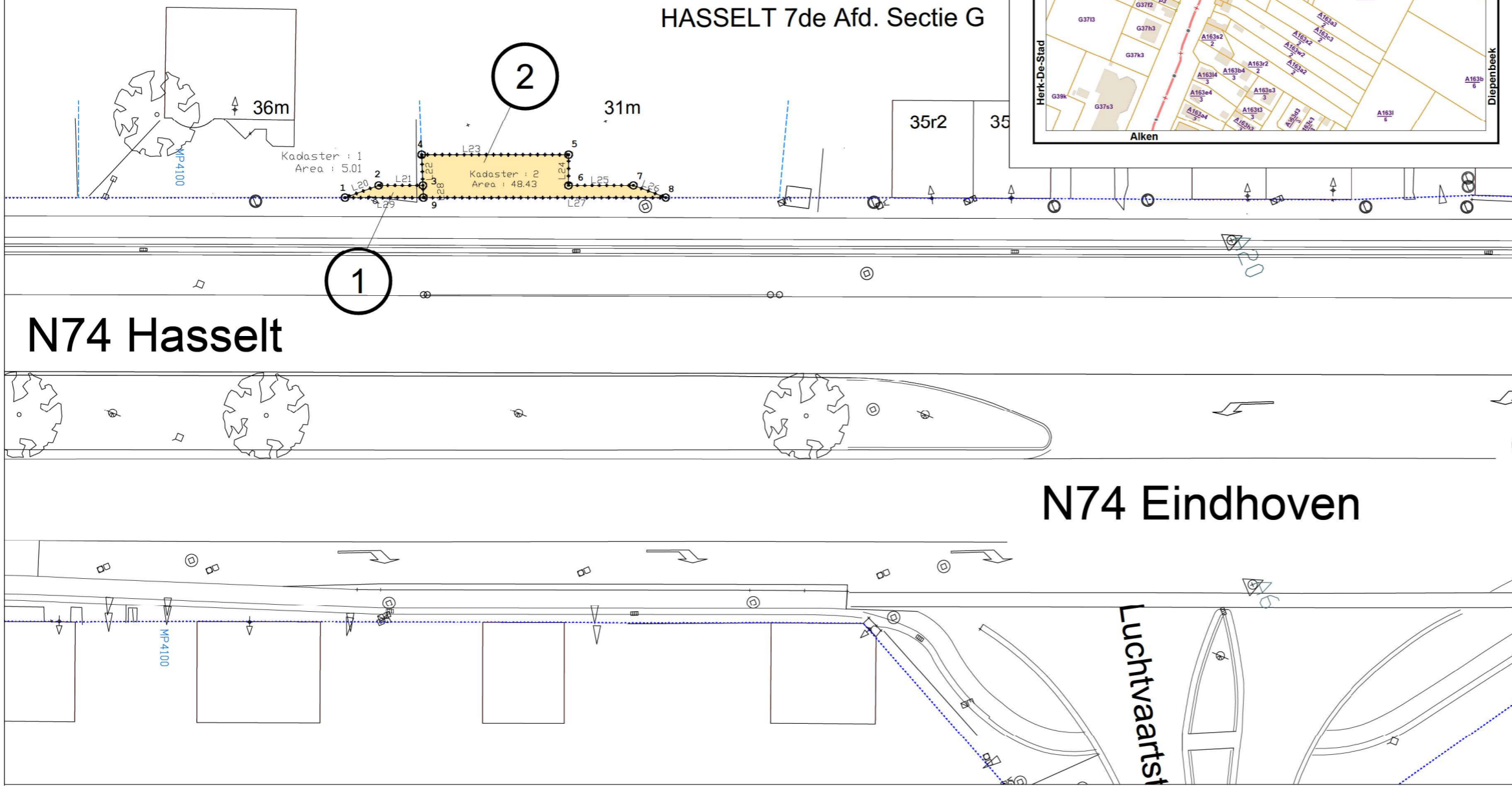
- ① Nummer inneming
- 31m Kadasternummer
- ⊙ 1 Innemingspunt + puntnummer
- +++++ Grens inneming
- Grens openbaar domein
- Perceelsgrens
- In te nemen perceel



**verantwoording van de grenzen:**

- De grens 1-9-8 werd vastgesteld volgens de huidige grens openbaar domein/bestaande toestand.
- De grens 1-2-3-4-5-6-7-8 werd vastgesteld volgens het nieuwe ontwerp van de grens openbaar domein.

**HASSELT 7de Afd. Sectie G**



**N74 Hasselt**

**N74 Eindhoven**

INNEMINGSTABEL												
Nr Inneming	Kadastrale gegevens			Eigenaar			Houder zakelijk recht			Totale oppervlakte (m²)	Oppervlakte Inneming (m²)	ontelgende instantie
	Gemeente	Afdeling	Sectie	Naam	straat	postcode	gemeente	naam	straat			
1	HASSELT	7	G	36M							1363	5 Vlaamse Regering - Agentschap Wegen en Verkeer
2	HASSELT	7	G	31M							1630	48 Vlaamse Regering - Agentschap Wegen en Verkeer

**Vlaanderen** is wegen en verkeer

**VLAAMSE OVERHEID AGENTSCHAP WEGEN EN VERKEER**  
Wegen en Verkeer Limburg  
VAC Hendrik van Veldeke  
Koningin Astridlaan 50 bus 4, 3500 Hasselt  
Tel. 011 74 23 00  
e-mail: wegen.limburg@mow.vlaanderen.be

Opgemeten door: Voornaam NAAM	Opgemaakt door: Peter HOEFMAN Landmeter-ingenieur, beëdigd door de Rechtbank van Ertre Aalleg van Mechelen LANummer: LAN07/1311	Projectnummer	AID-nummer	Ref. patrimonium
Nagezien door: Pieter VRIJSEN	<small>Opgesteld door Peter Hoefman (Signatuur) Datum van opstellen: 2022-11-29 12:43:07 Rechtskracht: niet af document goed</small>	Pdf: 1M3D8G_G_027603_01.pdf		ONT_70_2022019
		Cad: N74_4k100-4k300_G_027603_01_Hasselt Bushalte Kiewit Onteigening.dwg		

Nagezien door de verantwoordelijke ingenieur,  
Hasselt,  
**Maarten Böhme**

Nagezien en voorgesteld door de directeur  
investeringen,  
Hasselt,  
**Dieter VAN DEN LANGENBERGH**

Gezien om gevoegd te worden bij het voorlopig  
Onteigeningsbesluit van:  
Vlaams minister van Mobiliteit en Openbare Werken,  
Brussel,  
**Lydia PEETERS**

Gezien om gevoegd te worden bij het definitief  
Onteigeningsbesluit van:  
Vlaams minister van Mobiliteit en Openbare Werken,  
Brussel,  
**Lydia PEETERS**

Nummer van het plan			
<b>1M3D8G</b>	<b>G</b>	<b>027603</b>	<b>01</b>
entiteitscode	prefix	volgnummer	fase index
Datum opmaak: 30/10/2008			

Aangebrachte wijzigingen		
Ind.	Aard	Datum
01	aanpassing in functie van precad	12/10/2021

**N74 Hasselt - Eindhoven (NL) stad Hasselt**

aanpassing bestaande bushalte te Hasselt (Kiewit) 43458 - 43459

**ONTEIGENINGSPLAN**

Afmetingen plan 0.84 x 0.59 = 0,50m²	Schaal 1/200	Referentiepunten van 4k100 tot 4k300	Referentienummer AAPD 71327-10320
-----------------------------------------	-----------------	-----------------------------------------	--------------------------------------