

Het Agentschap Wegen en Verkeer

Handleiding gebruikers webportaal

Hoe vraag ik een preadvies aan?

Webportaal

Hoe vraag ik een preadvies aan via het webportaal?

Stap 1: Lees eerst alle informatie op de website van het Agentschap Wegen en Verkeer via deze [link](#).

Stap 2: Klik door naar het webportaal.

Adviezen & vergunningen

Om aanvragen sneller te behandelen zetten we in op automatisering. Daarvoor ontwikkelden we een webportaal. Uw aanvraag komt onmiddellijk bij de juiste contactpersoon en alle noodzakelijke gegevens geeft u mee tijdens het invullen van het online formulier.

[NAAR HET WEBPORTAAL](#)




Het digitale aanvraagformulier is geoptimaliseerd om te gebruiken met Google Chrome.


Welkom op het webportaal Adviezen en Vergunningen van het Agentschap Wegen en Verkeer

Wilt u een vergunning aanvragen voor een inname van of wijziging aan het openbaar domein langs een gewest- of autosnelweg?

Heeft u informatie nodig over de haalbaarheid van geplande (ver)bouwwerken of verkavelingen? Plant u de aanvraag van een omgevingsvergunning langs een gewestweg, autosnelweg of in een reservatiestrook, maar wilt u advies van het Agentschap Wegen en Verkeer hierover?

Vraag dit aan via het online formulier.



Ik ben geen robot 
reCAPTCHA
Privacy - Voorwaarden

Bevestig eerst dat u geen robot bent

Het webportaal gebruikt analytische cookies. Voor meer info, zie 'Cookieverklaring' in de footer onderaan. Door verder te gaan, gaat u akkoord met het gebruik hiervan.

[Ga naar het online formulier](#)

Door hier te klikken geeft u aan dat u geen robot bent. Daarna kan u verder gaan naar de volgende pagina.

Welkom op het webportaal Adviezen en Vergunningen van het Agentschap Wegen en Verkeer

Wilt u een vergunning aanvragen voor een inname van of wijziging aan het openbaar domein langs een gewest- of autosnelweg?

Heeft u informatie nodig over de haalbaarheid van geplande (ver)bouwwerken of verkavelingen? Plant u de aanvraag van een omgevingsvergunning langs een gewestweg, autosnelweg of in een reservatiestrook, maar wilt u advies van het Agentschap Wegen en Verkeer hierover?

Vraag dit aan via het online formulier.

Het webportaal gebruikt analytische cookies. Voor meer info, zie 'Cookieverklaring' in de footer onderaan. Door verder te gaan, gaat u akkoord met het gebruik hiervan.



[Ga naar het online formulier](#)

Als u technische problemen ondervindt kan u via de knop “hulp nodig” onze gegevens terug vinden. U mailt hiervoor naar helpdesk.webportaal@wegenenverkeer.be

Voor inhoudelijke vragen contacteert u het district via onze website: <https://wegenenverkeer.be/over-ons/districten>

Welkom op het webportaal Adviezen en Vergunningen van het Agentschap Wegen en Verkeer

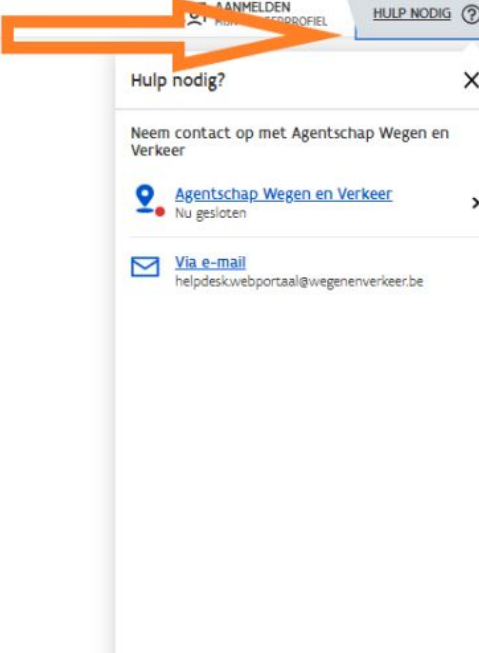
Wilt u een vergunning aanvragen voor een inname van of wijziging aan het openbaar domein langs een gewest- of autosnelweg?

Heeft u informatie nodig over de haalbaarheid van geplande (ver)bouwwerken of verkavelingen? Plant u de aanvraag van een omgevingsvergunning langs een gewestweg, autosnelweg of in een reservatiestrook, maar wilt u advies van het Agentschap Wegen en Verkeer hierover?

Vraag dit aan via het online formulier.

Het webportaal gebruikt analytische cookies. Voor meer info, zie 'Cookieverklaring' in de footer onderaan. Door verder te gaan, gaat u akkoord met het gebruik hiervan.

[Ga naar het online formulier](#)





aanmelden
profiel

HULP NODIG ?

Hulp nodig? X

Neem contact op met Agentschap Wegen en Verkeer

 [Agentschap Wegen en Verkeer](#) >
Nu gesloten

 [Via e-mail](mailto:helpdesk.webportaal@wegenenverkeer.be)
helpdesk.webportaal@wegenenverkeer.be



Waarvoor wilt u AWV contacteren?

- Ik wil een vergunning aanvragen voor een inname van of wijziging aan het openbaar domein

[Meer informatie vindt u hier](#)



- Ik heb advies nodig

[Meer informatie vindt u hier](#)

Volgende stap



Waarvoor wilt u AWV contacteren?

- Ik wil een vergunning aanvragen voor een inname van of wijziging aan het openbaar domein

[Meer informatie vindt u hier](#)

- Ik heb advies nodig

[Meer informatie vindt u hier](#)

Volgende stap



Vul hier het volledige adres van de aanvraag in.

OF

Beweeg met de kaart tot de juiste locatie onder de punt van de gele pijl staat. Inzoomen kan u met +. Uitzoomen kan u met -.

U kan op de volgende schermen nog locaties toevoegen.

1 per huisnummer per locatie:
NIET Dorpstraat 1-3
WEL 2 locaties namelijk
Dorpstraat 1
Dorpstraat 3



Over welke locatie wilt u iets vragen?

Geef de locatie in of duid aan op de kaart

Geef hier de locatie in

Dit is een reservatiestrook

[Meer informatie over reservatiestroken vindt u hier](#)



Vorige stap

Volgende stap

Aanvraag

Locatie

Contactgegevens

Details

Bevestiging

Selecteer dit vakje als de locatie in een reservatiestroom is gelegen.
Op onze website leest u meer over reservatiestromen.



Over welke locatie wilt u iets vragen?

Geef de locatie in of duid aan op de kaart

Geef hier de locatie in

Dit is een reservatiestroom

[Meer informatie over reservatiestromen vindt u hier](#)



Vorige stap

Volgende stap

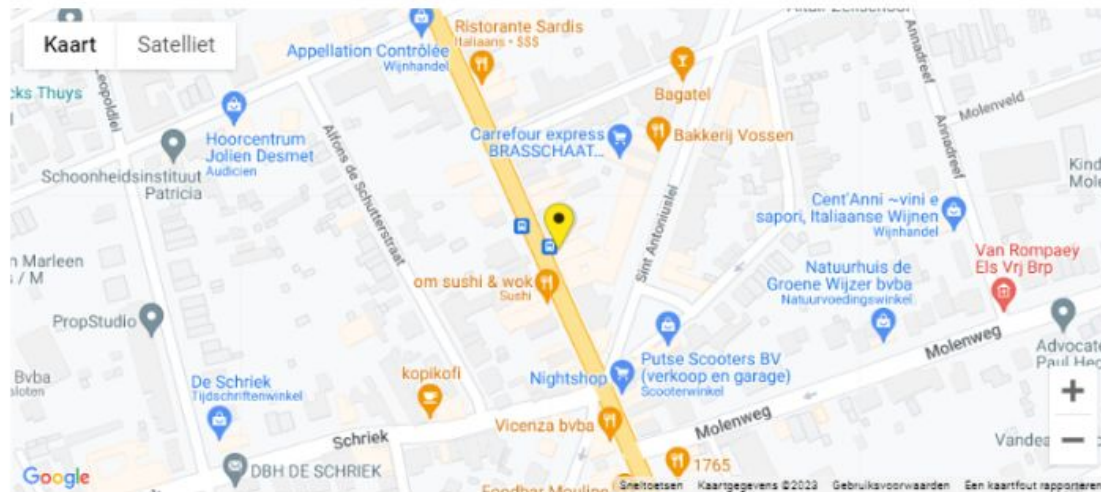
Over welke locatie wilt u iets vragen?

Geef de locatie in of duid aan op de kaart

Kapelsesteenweg 372, 2930 Brasschaat, België

Dit is een reservatiestrook

[Meer informatie over reservatiestroken vindt u hier](#)



Vorige stap

Volgende stap



Aanvraag

Locatie

Contactgegevens

Details

Bevestiging

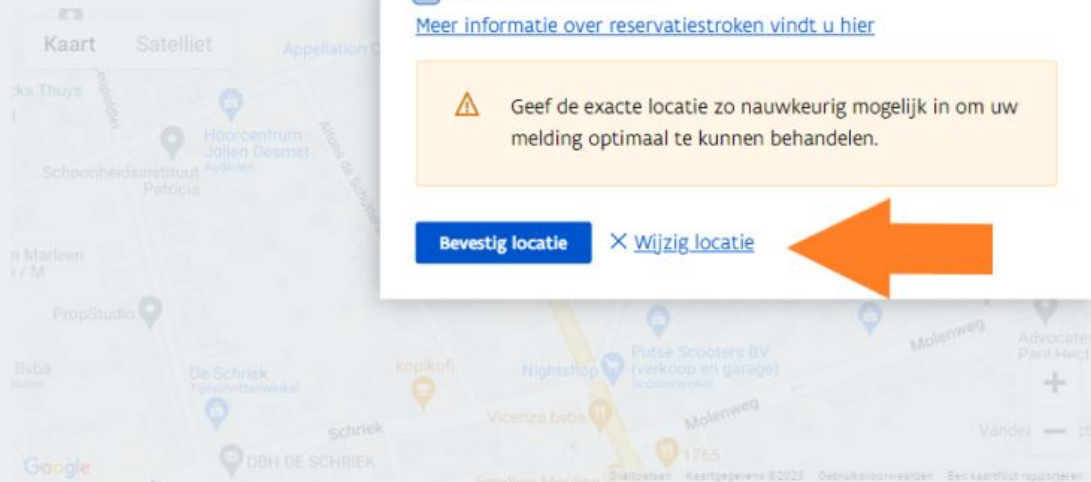
Over welke locatie wilt u iets vragen?

Geef de locatie in of duid aan op de kaart.

Kapelsesteenweg 372, 2930 Brasschaat, België

Dit is een reservatiestrook

[Meer informatie over reservatiestroken vindt u hier](#)




U hebt onderstaande locatie ingegeven:

Kapelsesteenweg 372, 2930 Brasschaat, België

Dit is een reservatiestrook

[Meer informatie over reservatiestroken vindt u hier](#)

 Geef de exacte locatie zo nauwkeurig mogelijk in om uw melding optimaal te kunnen behandelen.

Bevestig locatie [Wijzig locatie](#)

Via deze knop kan u de locatie nog wijzigen.

Vorige stap

Volgende stap

Aanvraag

Locatie

Contactgegevens

Details

Bevestiging

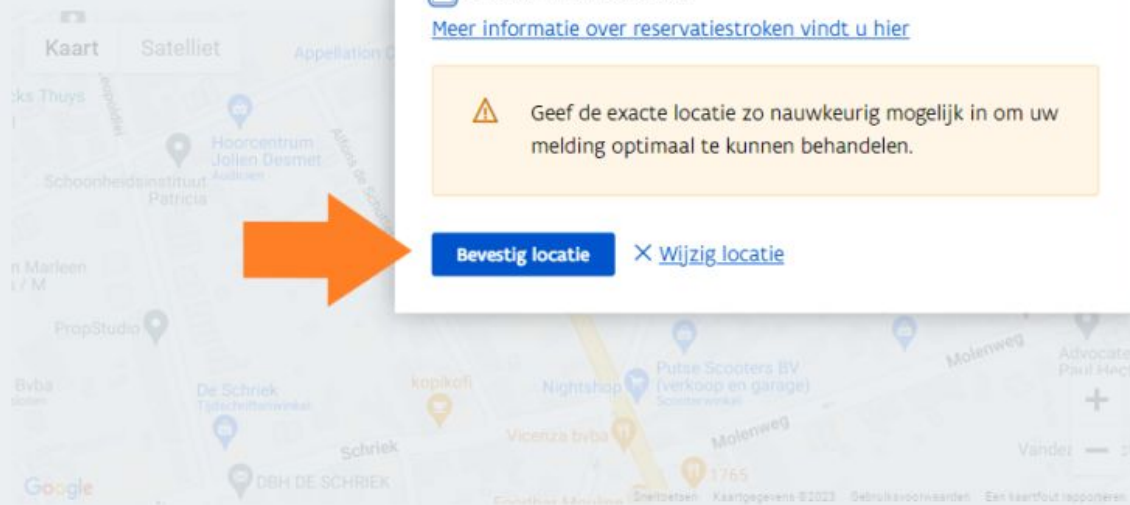
Over welke locatie wilt u iets vragen?

Geef de locatie in of duid aan op de kaart

Kapelsesteenweg 372, 2930 Brasschaat, België

Dit is een reservatiestrook

[Meer informatie over reservatiestroken vindt u hier](#)



U hebt onderstaande locatie ingegeven:

Kapelsesteenweg 372, 2930 Brasschaat, België

Dit is een reservatiestrook

[Meer informatie over reservatiestroken vindt u hier](#)



Geef de exacte locatie zo nauwkeurig mogelijk in om uw melding optimaal te kunnen behandelen.

Bevestig locatie

× [Wijzig locatie](#)

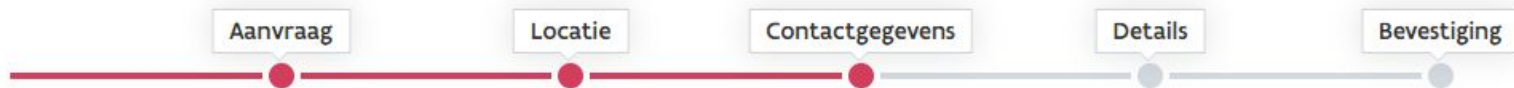
Vorige stap

Volgende stap

Sorry, u heeft een locatie ingegeven die niet onder het beheer van Agentschap Wegen en Verkeer valt. Daarom kunt u geen aanvraag doen via dit webportaal. Informeer bij de gemeente waar u deze aanvraag kan indienen.

Wanneer u dit scherm te zien krijgt, heeft u een locatie ingegeven die buiten de bevoegdheid van het Agentschap Wegen en Verkeer valt.

U moet zich dan richten tot de gemeente.



Hoe kunnen wij u contacteren?

Als natuurlijk persoon

Vul het formulier in vanuit het standpunt van een burger

Volgende stap

of

Als rechtspersoon

Vul het formulier in vanuit het standpunt van een onderneming

Volgende stap

of

Als overheid of in opdracht van een overheid

Vul het formulier in vanuit het standpunt van een onderneming werkende voor de overheid of vanuit de overheid

Volgende stap

Selecteer hier in welke hoedanigheid u het advies aanvraagt.

Vorige stap

Aanvraag

Locatie

Contactgegevens

Details

Bevestiging

Geef uw gegevens in

Voornaam (verplicht)

Dit veld is verplicht

Naam (verplicht)

E-mail (verplicht)

Telefoon

GSM

Straat (verplicht)

Nummer (verplicht)

Bus

Land (verplicht)

Alle verplichte vakken moeten zo volledig mogelijk ingevuld worden.

Onvolledige gegevens verlengen de aflevertermijn van het advies.

Telefoon

GSM

Straat (verplicht)

Nummer (verplicht)

Bus

Land (verplicht)

Postcode / gemeente (verplicht)

Privacyverklaring

- Ik ga akkoord met de verwerking van mijn gegevens door het Agentschap Wegen & Verkeer. Deze informatie wordt indien nodig doorgegeven aan betrokken derde partijen die deze melding moeten behandelen.

Vorige stap

Volgende stap

Enkel na het
aanvinken van de
privacyverklaring
kan u naar de
volgende pagina.



Telefoon

GSM

Straat (verplicht)

Nummer (verplicht)

Bus

Land (verplicht)

Postcode / gemeente (verplicht)

Privacyverklaring

- Ik ga akkoord met de verwerking van mijn gegevens door het Agentschap Wegen & Verkeer. Deze informatie wordt indien nodig doorgegeven aan betrokken derde partijen die deze melding moeten behandelen.

Vorige stap

Volgende stap



Aanvraag

Locatie

Contactgegevens

Details

Bevestiging

Gelieve onderstaande gegevens in te vullen

Projectnaam (verplicht)

Dit veld is verplicht

Uw kenmerk

Vul hier de verplichte velden aan. Op deze manier kan uw dossier sneller beoordeeld worden of kunnen we uw dossier makkelijk terug vinden.

Locatiegegevens

Kapelsesteenweg 372, 2930 Brasschaat, België

[+ Voeg nog een adres toe](#)

Vul hier alle percelen in die betrekking hebben op uw aanvraag. U kan meerdere percelen aanvullen.

Percelen

Perceel (U dient alle betrokken percelen in te vullen)

Gemeente (verplicht)

2930 Brasschaat

Afdeling (verplicht)

11008 BRASSCHAAT 1 AFD

Sectie (verplicht)

A

Perceelnummer (verplicht)

0001/00D000

Bewaar perceel



Uw aanvraag

Omschrijf uw aanvraag zo volledig mogelijk (verplicht)

Door een volledige omschrijving te geven van de geplande werken of de benodigde informatie kan er sneller een advies afgeleverd worden.

Bestanden toevoegen

[Info over hoe de bijlage er moet uit zien vindt u hier](#)

 [Bijlage toevoegen](#)

Sleep de bijlage naar hier om toe te voegen

Vorige stap

Volgende stap


Uw aanvraag

Omschrijf uw aanvraag zo volledig mogelijk (verplicht)

Omschrijving van de werken of de benodigde informatie.

Bestanden toevoegen

[Info over hoe de bijlage er moet uit zien vindt u hier](#)

 Inplantingsplan (2).pdf(37 KB)

Bij elke aanvraag hoort een inplantingsplan. Op basis van dit plan zal de aanvraag worden beoordeeld. Meer informatie vindt u op de webpagina's. U kan deze raadplegen via de link.

 [Verwijder alle bestanden](#)

 [Bijlage toevoegen](#)

Sleep de bijlage naar hier om toe te voegen

Vorige stap

Volgende stap



Zijn onderstaande gegevens correct?

Gegevens aanvrager

Projectnaam: Testdossier
Uw kenmerk: TEST1/2023
Naam: Janssens
Voornaam: Jan
E-mail: Jan.Janssens@test.be
Straat / nummer: Teststraat 1
Postcode / gemeente: 2000 Antwerpen

[Wijzig](#)

Uw aanvraag

Omschrijving van de werken of de benodigde informatie.
Weglocatie: Kapelsesteenweg 372, 2930 Brasschaat, België

[Wijzig](#)

Bijgevoegde bestanden

inplantingsplan (2).pdf

[Wijzig](#)

Vorige stap

Verstuur aanvraag



Controleer zorgvuldig alle gegevens en wijzig ze indien nodig.



Uw aanvraag is succesvol ontvangen.

U ontvangt geen bevestigingsmail.

U kunt dit venster sluiten.

Maak nog een aanvraag

De aanvraag wordt nu automatisch verstuurd naar het bevoegde wegendistrict.
U ontvangt GEEN bevestigingsmail na deze aanvraag.

Wanneer u het wegendistrict wil contacteren over uw aanvraag dan geeft u “uw kenmerk” mee. Aan de hand hiervan kan men het dossier makkelijk terug vinden.

Voor inhoudelijke vragen contacteert u het district via onze website: <https://wegenenverkeer.be/over-ons/districten>