

# Het Agentschap Wegen en Verkeer

## Handleiding gebruikers webportaal

Hoe vraag ik een vergunning voor de inname  
van of wijziging aan het openbaar domein  
aan?

# Webportaal

## Hoe vraag ik een inname of wijziging van het openbaar domein aan via het webportaal?

Stap 1: Lees eerst alle informatie op de website van het Agentschap Wegen en Verkeer via deze [link](#).

Stap 2: Klik door naar het [aanvraagformulier](#).

## Welkom op het webportaal Adviezen en Vergunningen van het Agentschap Wegen en Verkeer

Wilt u een vergunning aanvragen voor een inname van of wijziging aan het openbaar domein langs een gewest- of autosnelweg?

Heeft u informatie nodig over de haalbaarheid van geplande (ver)bouwwerken of verkavelingen? Plant u de aanvraag van een omgevingsvergunning langs een gewestweg, autosnelweg of in een reservatiestrook, maar wilt u advies van het Agentschap Wegen en Verkeer hierover?

Vraag dit aan via het online formulier.

Ik ben geen robot



Bevestig eerst dat u geen robot bent

Het webportaal gebruikt analytische cookies. Voor meer info, zie 'Cookieverklaring' in de footer onderaan. Door verder te gaan, gaat u akkoord met het gebruik hiervan.

[Ga naar het online formulier](#)

Door hier te klikken geeft u aan dat u geen robot bent. Daarna kan u verder gaan naar de volgende pagina.

# Welkom op het webportaal Adviezen en Vergunningen van het Agentschap Wegen en Verkeer

Wilt u een vergunning aanvragen voor een inname van of wijziging aan het openbaar domein langs een gewest- of autosnelweg?

Heeft u informatie nodig over de haalbaarheid van geplande (ver)bouwwerken of verkavelingen? Plant u de aanvraag van een omgevingsvergunning langs een gewestweg, autosnelweg of in een reservatiestrook, maar wilt u advies van het Agentschap Wegen en Verkeer hierover?

Vraag dit aan via het online formulier.

Het webportaal gebruikt analytische cookies. Voor meer info, zie 'Cookieverklaring' in de footer onderaan. Door verder te gaan, gaat u akkoord met het gebruik hiervan.



[Ga naar het online formulier](#)

Als u technische problemen ondervindt kan u via de knop “hulp nodig” onze gegevens terug vinden. U mailt hiervoor naar [helpdesk.webportaal@wegenenverkeer.be](mailto:helpdesk.webportaal@wegenenverkeer.be)

Voor inhoudelijke vragen contacteert u het district via onze website: <https://wegenenverkeer.be/over-ons/districten>



Vlaanderen

ADVIEZEN EN VERGUNNINGEN AWV

 AANMELDEN  
MIJN BURGERPROFIEL

HULP NODIG 

Wilt u een vergunning aanvragen voor een inname van of wijziging aan het openbaar domein langs een gewestelijke autosnelweg?

Heeft u informatie nodig over de haalbaarheid van geplande (ver)bouwwerken of verkavelingen? Plant u de aanvraag van een omgevingsvergunning langs een gewestweg, autosnelweg of in een reservatiestrook, maar wilt u advies van het Agentschap Wegen en Verkeer hierover?

Vraag dit aan via het online formulier.

Dit webportaal gebruikt analytische cookies. Voor meer info, zie 'Cookieverklaring' in de footer onderaan. Door verder te gaan, gaat u akkoord met het gebruik hiervan.

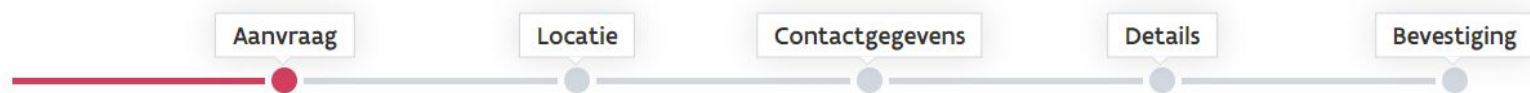
[Ga naar het online formulier](#)

Hulp nodig? 

Neem contact op met Agentschap Wegen en Verkeer

 [Agentschap Wegen en Verkeer](#)   
Nu geopend

 [Via e-mail](#)  
[helpdesk.webportaal@wegenenverkeer.be](mailto:helpdesk.webportaal@wegenenverkeer.be)



## Waarvoor wilt u AWV contacteren?



- Ik wil een vergunning aanvragen voor een inname van of wijziging aan het openbaar domein

[Meer informatie vindt u hier](#)

- Ik heb advies nodig

[Meer informatie vindt u hier](#)

**Volgende stap**



## Waarvoor wilt u AWV contacteren?

- Ik wil een vergunning aanvragen voor een inname van of wijziging aan het openbaar domein

[Meer informatie vindt u hier](#)

- Ik heb advies nodig

[Meer informatie vindt u hier](#)



Volgende stap

Vul hier het volledige adres van de aanvraag in.

OF

Beweeg met de kaart tot de juiste locatie onder de punt van de gele pijl staat. Inzoomen kan u met +. Uitzoomen kan u met -.

U kan op de volgende schermen nog locaties toevoegen.

1 per huisnummer per locatie:  
NIET Dorpstraat 1-3  
WEL 2 locaties namelijk  
Dorpstraat 1  
Dorpstraat 3



Aanvraag    Locatie    Contactgegevens    Details    Bevestiging

## Over welke locatie wilt u iets vragen?

Geef de locatie in of duid aan op de kaart

Dit is een reservatiestrook

[Meer informatie over reservatiestroken vindt u hier](#)

Vorige stap    Volgende stap



## Over welke locatie wilt u iets vragen?

Geef de locatie in of duid aan op de kaart

 Dit is een reservatiestrook

[Meer informatie over reservatiestroken vindt u hier](#)



Selecteer dit vakje als de locatie in een reservatiestrook is gelegen.

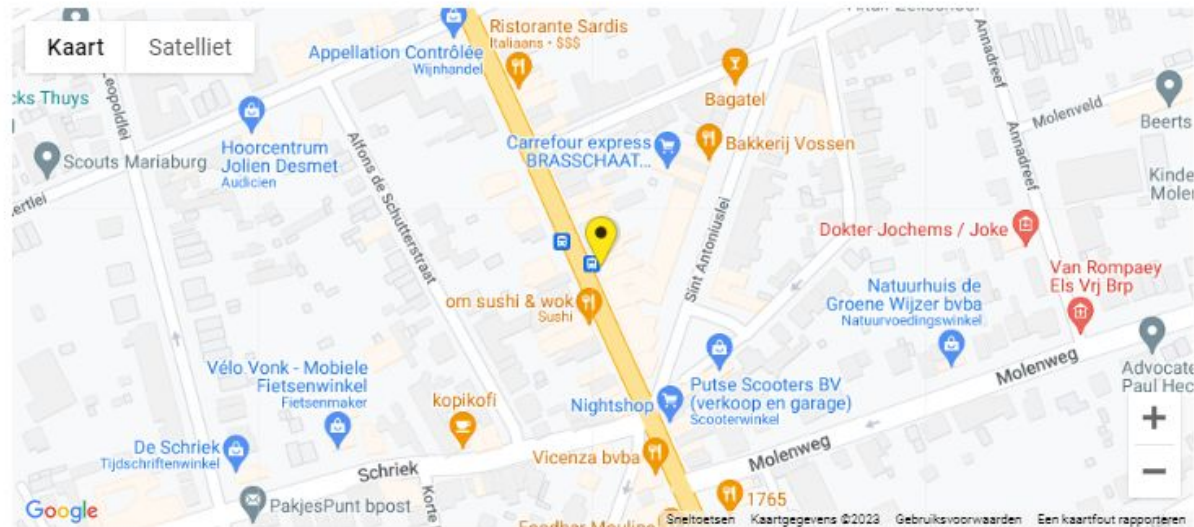
Klik op de link als u meer wil weten over reservatiestroken.

## Over welke locatie wilt u iets vragen?

Geef de locatie in of duid aan op de kaart

Kapelsesteenweg 372, 2930 Brasschaat, België

Dit is een reservatiestroom



Vorige stap

Volgende stap



Aanvraag

Locatie

Contactgegevens

Details

Bevestiging

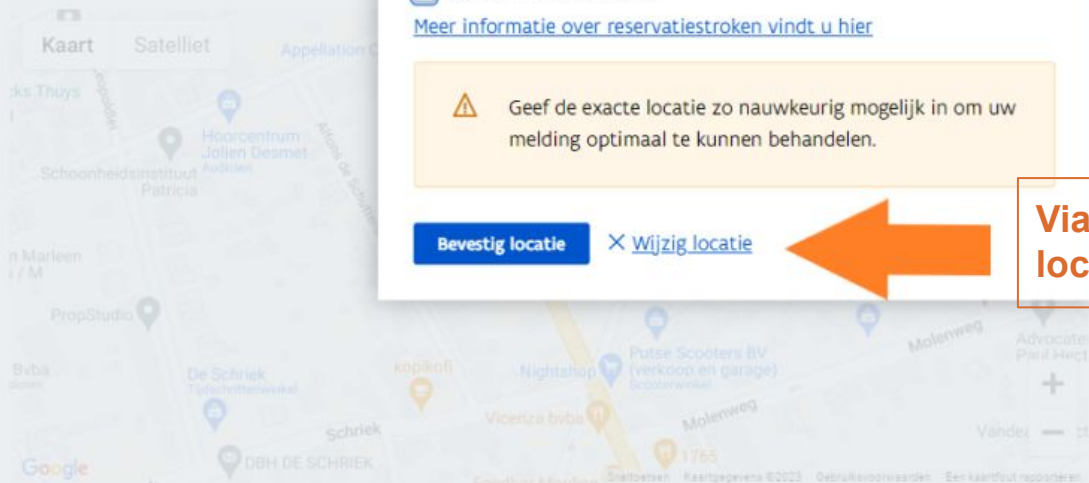
## Over welke locatie wilt u iets vragen?

Geef de locatie in of duid aan op de kaart.

Kapelsesteenweg 372, 2930 Brasschaat, België

Dit is een reservatiestrook

[Meer informatie over reservatiestroken vindt u hier](#)



Via deze knop kan u de locatie nog wijzigen.

Vorige stap

Volgende stap

Aanvraag

Locatie

Contactgegevens

Details

Bevestiging

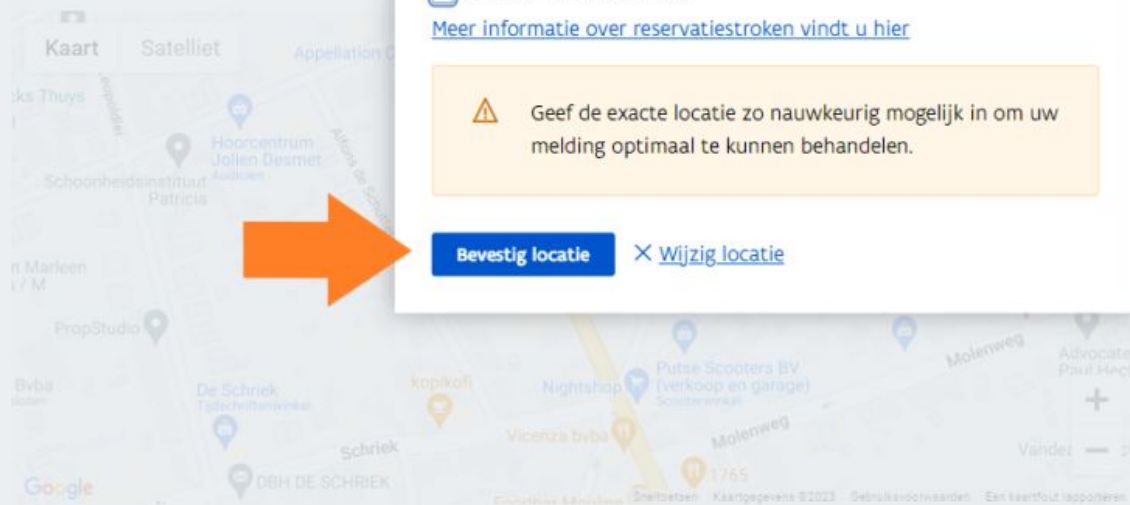
## Over welke locatie wilt u iets vragen?

Geef de locatie in of duid aan op de kaart

Kapelsesteenweg 372, 2930 Brasschaat, België

Dit is een reservatiestrook

[Meer informatie over reservatiestroken vindt u hier](#)



U hebt onderstaande locatie ingegeven:

**Kapelsesteenweg 372, 2930 Brasschaat, België**

Dit is een reservatiestrook

[Meer informatie over reservatiestroken vindt u hier](#)



Geef de exacte locatie zo nauwkeurig mogelijk in om uw melding optimaal te kunnen behandelen.

**Bevestig locatie**

× [Wijzig locatie](#)

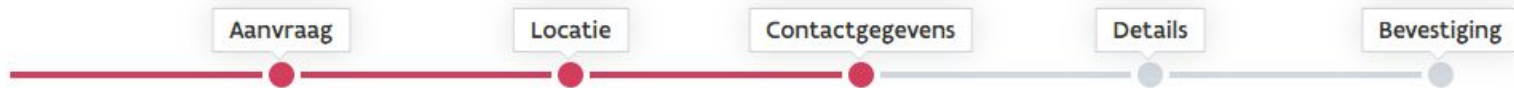
Vorige stap

**Volgende stap**

Sorry, u heeft een locatie ingegeven die niet onder het beheer van Agentschap Wegen en Verkeer valt. Daarom kunt u geen aanvraag doen via dit webportaal. Informeer bij de gemeente waar u deze aanvraag kan indienen.

**Wanneer u dit scherm te zien krijgt, heeft u een locatie ingegeven die buiten de bevoegdheid van het Agentschap Wegen en Verkeer valt.**

**U moet zich dan richten tot de gemeente.**



## Hoe kunnen wij u contacteren?

Als natuurlijk persoon

Vul het formulier in vanuit het standpunt van een burger

of

Als rechtspersoon

Vul het formulier in vanuit het standpunt van een onderneming

of

Als overheid of in opdracht van een overheid

Vul het formulier in vanuit het standpunt van een onderneming werkende voor de overheid of vanuit de overheid

Volgende stap

Volgende stap

Volgende stap

Vorige stap

Selecteer hier in welke hoedanigheid u de vergunning aanvraagt. **OPGELET: Dit zijn eveneens de facturatiegegevens.**

Aanvraag

Locatie

Contactgegevens

Details

Bevestiging

## Geef uw gegevens in

Voornaam (verplicht)

Dit veld is verplicht

Naam (verplicht)

E-mail (verplicht)

Telefoon

GSM

Straat (verplicht)

Nummer (verplicht)

Bus

Land (verplicht)

**Alle verplichte vakken moeten zo volledig mogelijk ingevuld worden.**

**Onvolledige gegevens verlengen de aflevertermijn van de vergunning.**

**OPGELET: De factuur voor de eventuele retributie zal op basis van deze gegevens verstuurd worden.**

telefoon

GSM

Straat (verplicht)

Nummer (verplicht)

Bus

Land (verplicht)

Postcode / gemeente (verplicht)

Rijksregisternummer (verplicht en exact 11 cijfers)

Privacyverklaring

- Ik ga akkoord met de verwerking van mijn gegevens door het Agentschap Wegen & Verkeer. Deze informatie wordt indien nodig doorgegeven aan betrokken derde partijen die deze melding moeten behandelen.

Vorige stap

Volgende stap

Enkel na het  
aanvinken van de  
privacyverklaring  
kan u naar de  
volgende pagina.





Telefoon

GSM

**Straat** (verplicht)

**Nummer** (verplicht)

**Bus**

**Land** (verplicht)

**Postcode / gemeente** (verplicht)

**Rijksregisternummer** (verplicht en exact 11 cijfers)

### Privacyverklaring

- Ik ga akkoord met de verwerking van mijn gegevens door het Agentschap Wegen & Verkeer. Deze informatie wordt indien nodig doorgegeven aan betrokken derde partijen die deze melding moeten behandelen.

Vorige stap

Volgende stap



Aanvraag

Locatie

Contactgegevens

Details

Bevestiging

Een tijdelijke inname kent een duidelijke start- en einddatum.



Een permanente inname heeft geen einddatum.



Welk type inname wilt u doen?

Tijdelijke inname

Permanente inname

Vorige stap

Volgende stap

Aanvraag

Locatie

Contactgegevens

Details

Bevestiging

## Welke tijdelijke inname wilt u doen?

Selecteer hier de juiste soortcode voor de inname. Bij twijfel kan u de webpagina's opnieuw raadplegen.

De soortcodes voor tijdelijke en permanente inname zijn verschillend.

Vindt u de juiste soortcode niet terug? Contacteer dan het wegendistrict via "hulp nodig".

Stelling

Container

Werfbezetting

Inname parkeerplaatsen

Bladkorf

Tijdelijke parkeerplaats voor sociale culturele doeleinden

Tijdelijke bewegwijzering voor socio-culturele doeleinden

Peilbuizen

Grondsondering

Proefsleuven

Kabel over de weg

Vorige stap

Volgende stap



## Gelieve onderstaande gegevens in te vullen

Uw kenmerk

VUL HIER UW KENMERK AAN

Weglocatie

Kapelsesteenweg 372, 2930 Brasschaat, België

[+ Voeg nog een adres toe](#)

Grootte bepaling

Is de vorm van de inname een rechthoek? (verplicht)

Ja  Nee

Lengte in meter (verplicht)

1

Breedte in meter (verplicht)

5

Start- en einddatum

Startdatum (dd/mm/yyyy) (verplicht)

01/01/2023



Einddatum (dd/mm/yyyy) (verplicht)

31/03/2023



**Vul hier een kenmerk in. Op die manier kunnen we uw dossier makkelijk terugvinden als u ons later wil contacteren.**

+ Voeg nog een adres toe

### Grootte bepaling

Is de vorm van de inname een rechthoek? (verplicht)

Ja  Nee



Lengte in meter (verplicht)

1

Breedte in meter (verplicht)

5

Vul hier eerst de vorm van de inname in. Daarna kan u de lengte en breedte OF de oppervlakte ingeven. Hiervoor gebruikt u de maten in meter OF m<sup>2</sup>.

U kan hier enkel numerieke gegevens invoeren. Dus geen letters.

### Start- en einddatum

Startdatum (dd/mm/yyyy) (verplicht)

01/01/2023



Einddatum (dd/mm/yyyy) (verplicht)

31/03/2023



Geef hier de startdatum van de inname in. Bijvoorbeeld 01/01/2023.

Bestanden toevoegen (U dient minstens één bijlage toe te voegen)

[Info over hoe de bijlage er moet uit zien vindt u hier](#)

Inplantingsplan.pdf(0.6 MB)



[Verwijder alle bestanden](#)

Geef hier de einddatum van de inname in. Enkel bij een tijdelijke inname kan een einddatum worden ingegeven.

[Bijlage toevoegen](#)

Sleep de bijlage naar hier om toe te voegen.

Lengte in meter (verplicht)

1

Breedte in meter (verplicht)

5

## Start- en einddatum

Startdatum (dd/mm/yyyy) (verplicht)

01/01/2023



Einddatum (dd/mm/yyyy) (verplicht)

31/03/2023



Bestanden toevoegen (U dient minstens één bijlage toe te voegen)

[Info over hoe de bijlage er moet uit zien vindt u hier](#)

inplantingsplan inname openbaar domein.pdf(37 KB)

**Bij elke aanvraag hoort een inplantingsplan. Op basis van dit plan zal de aanvraag worden beoordeeld. Meer informatie vindt u op de webpagina's. U kan deze raadplegen via de link.**

 [Verwijder alle bestanden](#)

 [Bijlage toevoegen](#)

Sleep de bijlage naar hier om toe te voegen

Vorige stap

Volgende stap

Lengte in meter (verplicht)

1

Breedte in meter (verplicht)

5

## Start- en einddatum

Startdatum (dd/mm/jjjj) (verplicht)

01/01/2023




Einddatum (dd/mm/jjjj) (verplicht)

31/03/2023



Bestanden toevoegen (U dient minstens één bijlage toe te voegen)

[Info over hoe de bijlage er moet uit zien vindt u hier](#)

 inplantingsplan inname openbaar domein.pdf(37 KB)

← Het opgeladen plan is hier zichtbaar.

 [Verwijder alle bestanden](#)

 [Bijlage toevoegen](#)

Sleep de bijlage naar hier om toe te voegen

Vorige stap

Volgende stap



## Zijn onderstaande gegevens correct?

### Gegevens aanvrager

Uw kenmerk: VUL HIER UW KENMERK AAN

Naam: Janssens

Voornaam: Jan

E-mail: Jan.Janssens@test.be

Straat / nummer: Teststraat 1

Postcode / gemeente: 2000 Antwerpen

[Wijzig](#)



**Controleer zorgvuldig alle gegevens en wijzig ze indien nodig.**

### Uw aanvraag

Tijdelijke inname: Peilbuizen

Startdatum: 01/01/2023

Einddatum: 31/03/2023

Weglocatie: Kapelsesteenweg 372, 2930 Brasschaat, België

## Uw aanvraag

Tijdelijke inname: Peilbuizen  
Startdatum: 01/01/2023  
Einddatum: 31/03/2023  
Weglocatie: Kapelsesteenweg 372, 2930 Brasschaat, België

Is de vorm van de inname een rechthoek?: Ja

Lengte in meter: 1  
Breedte in meter: 5

[Wijzig](#)

## Bijgevoegde bestanden

Inplantingsplan.pdf

[Wijzig](#)

Vorige stap

Verstuur aanvraag





Uw aanvraag is succesvol ontvangen.

U ontvangt geen bevestigingsmail.

U kunt dit venster sluiten.

Maak nog een aanvraag

**De aanvraag wordt nu automatisch verstuurd naar het bevoegde wegendistrict. U ontvangt GEEN bevestigingsmail na deze aanvraag.**

**Wanneer u het wegendistrict wil contacteren over uw aanvraag dan geeft u “uw kenmerk” mee. Aan de hand hiervan kan men het dossier makkelijk terug vinden.**

**Voor inhoudelijke vragen contacteert u het district via onze website: <https://wegenverkeer.be/over-ons/districten>**